Katastrální situace 2, km 15,1

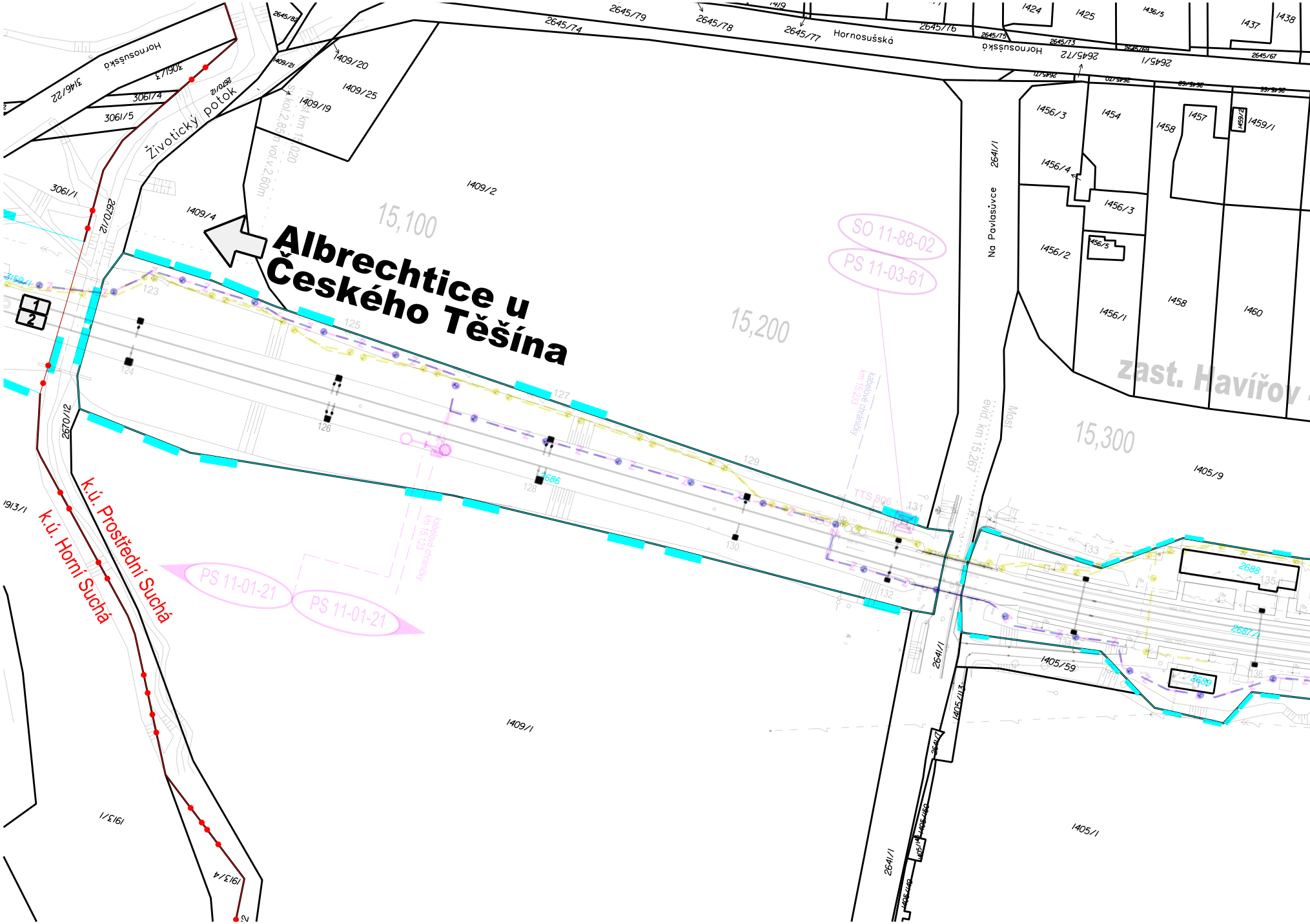
Albrechtice u Českého Těšína
k.ú. Prostřední Suchá
k.ú. Horní Suchá
zast. Havířov
15,100
15,200
15,300
SO 11-88-02
PS 11-03-61
PS 11-01-21
PS 11-01-21
Hornosušská
Hornosušská
Hornosušská
Životický potok
Na Pavlasůvce
Most evid. km 15,267
most km 15,020
kabelové chráničky km 15,235
kabelové chráničky km 15,123
TTS 806
1
2
1409/2
1409/4
1409/1
1409/19
1409/20
1409/25
1409/21
1405/9
1405/1
1405/59
1405/113
2641/1
2645/74
2645/79
2645/78
2645/77
2645/76
2645/72
2645/1
2645/82
2670/2
3061/1
3061/3
3061/4
3061/5
3146/22
1913/1
1913/4
1419
1424
1425
1436/5
1437
1438
1454
1456/1
1456/2
1456/3
1456/4
1456/5
1457
1458
1459/1
1459/2
1460
2686
2687/1
2688
2689
123
124
125
126
127
128
129
130
131
132
133
135
136

00 – 16,200

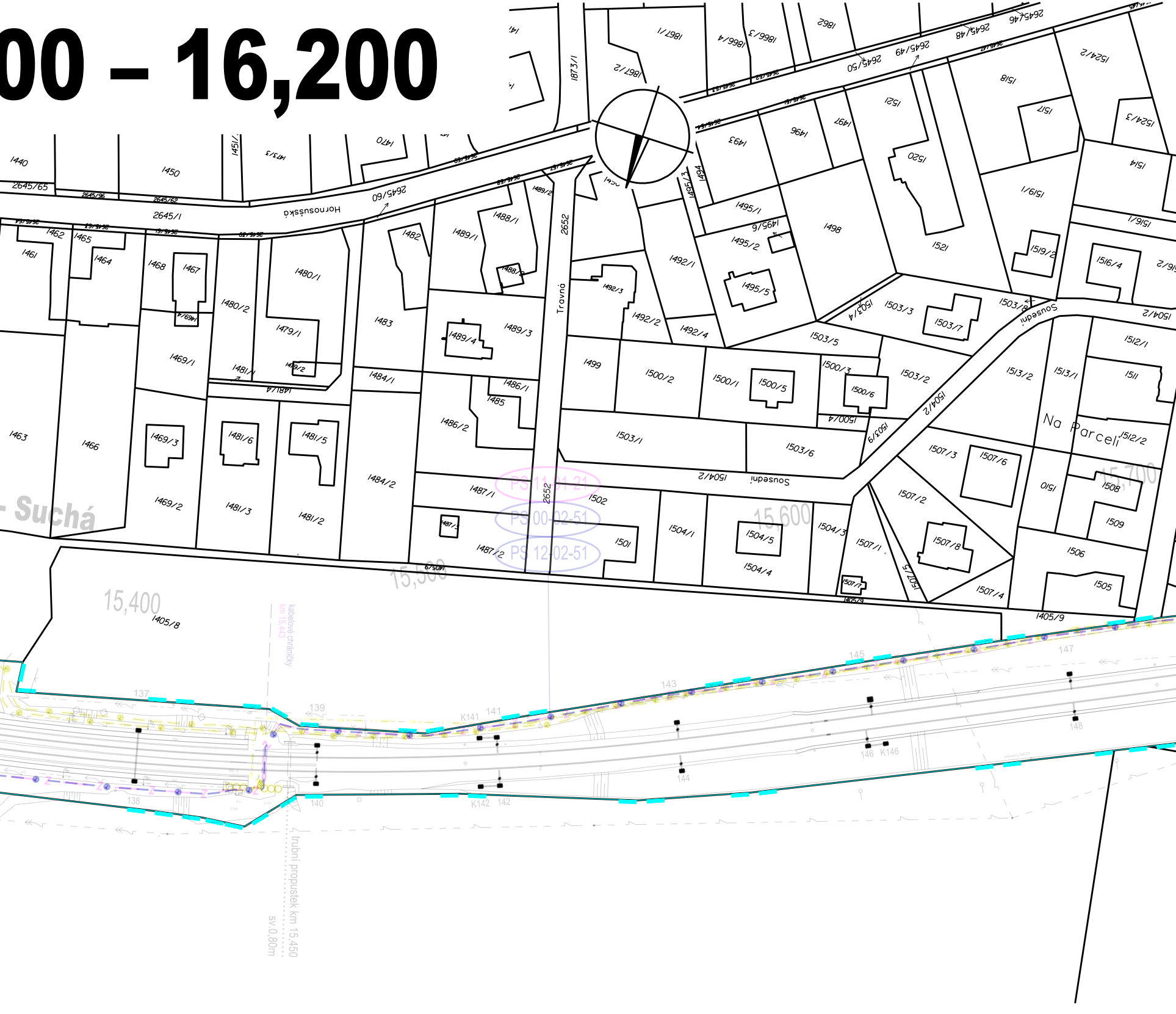

Hornosušská
Travná
Sousední
Sousední
Na Parceli
Suchá
2652
2645/1
2645/60
2645/65
2645/46
2645/48
2645/49
2645/50
1440
1450
1451/
1470
1473/3
1461
1462
1465
1464
1468
1467
1469/4
1469/1
1469/3
1469/2
1463
1466
1480/1
1480/2
1479/1
1479/2
1481/1
1481/4
1481/6
1481/5
1481/3
1481/2
1482
1483
1484/1
1484/2
1486/1
1486/2
1485
1487/1
1487/2
1487/3
1488/1
1488/2
1489/1
1489/2
1489/3
1489/4
1490
1492/1
1492/2
1492/3
1492/4
1493
1494
1495/1
1495/2
1495/3
1495/5
1495/6
1496
1497
1498
1499
1500/1
1500/2
1500/3
1500/4
1500/5
1500/6
1501
1502
1503/1
1503/2
1503/3
1503/4
1503/5
1503/6
1503/7
1503/8
1503/9
1504/1
1504/2
1504/3
1504/4
1504/5
1505
1506
1507/1
1507/2
1507/3
1507/4
1507/5
1507/6
1507/7
1507/8
1508
1509
1510
1511
1512/1
1512/2
1513/1
1513/2
1514
1516/1
1516/2
1516/4
1517
1518
1519/1
1519/2
1520
1521
1524/2
1524/3
1862
1866/3
1866/4
1867/1
1867/2
1873/1
1405/8
1405/9
15,400
15,500
15,600
15,700
PS 11-01-21
PS 00-02-51
PS 12-02-51
kabelové chráničky km 15,443
trubní propustek km 15,450
sv.0,80m
137
138
139
140
141
K141
142
K142
143
144
145
146
K146
147
148

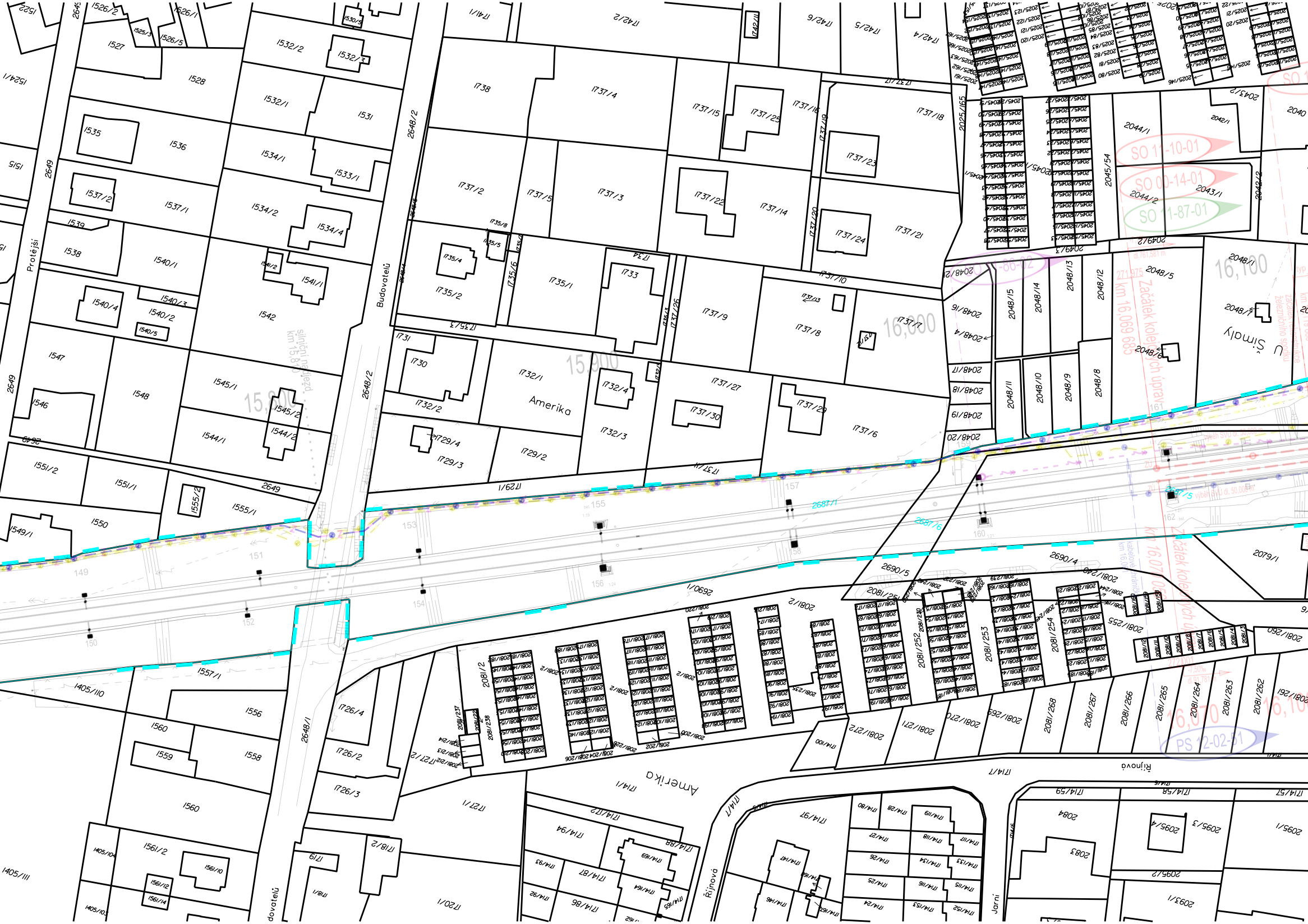
Protější
Budovatelů
Amerika
Říjnová
Jarní
U Šimlů
silniční nadjezd km 15,8
15,800
15,900
16,000
16,100
SO 11-10-01
SO 00-14-01
SO 11-87-01
PS 12-02-51
km 16,069 685
Začátek kolejových úprav
km 16,07
2687/1
2687/5
2687/6
2690/1
2690/4
2690/5
2649
2648/1
2648/2
1737/1
1737/2
1737/3
1737/4
1737/5
1737/6
1737/7
1737/8
1737/9
1737/10
1737/14
1737/15
1737/18
1737/21
1737/22
1737/23
1737/24
1737/25
1737/27
1737/29
1737/30
1738
1735/1
1735/2
1735/4
1733
1732/1
1732/2
1732/3
1732/4
1731
1730
1729/1
1729/2
1729/3
1729/4
1726/2
1726/3
1726/4
1727/1
1727/2
1714/1
1714/7
1714/57
1714/58
1714/59
1714/94
1714/97
1742/2
1742/4
1742/5
1742/6
1741/1
1532/1
1532/2
1532/3
1531
1528
1527
1526/1
1526/2
1526/5
1525/3
1536
1535
1534/1
1534/2
1534/4
1533/1
1537/1
1537/2
1538
1539
1540/1
1540/2
1540/3
1540/4
1540/5
1541/1
1541/2
1542
1545/1
1545/2
1544/1
1544/2
1546
1547
1548
1549/1
1550
1551/1
1551/2
1555/1
1555/2
1556
1557/1
1558
1559
1560
1561/2
1405/110
1405/111
2040
2042/1
2043/1
2043/2
2044/1
2044/2
2045/54
2048/1
2048/2
2048/4
2048/5
2048/6
2048/7
2048/8
2048/9
2048/10
2048/11
2048/12
2048/13
2048/14
2048/15
2048/16
2048/17
2048/18
2048/19
2048/20
2049/3
2079/1
2081/2
2081/252
2081/253
2081/254
2081/255
2081/260
2081/261
2081/262
2081/263
2081/264
2081/265
2081/266
2081/267
2081/268
2081/269
2081/270
2081/271
2081/272
2083
2084
2093/1
2095/2
2095/3
2095/4
149
150
151
152
153
154
155
156
157
158
159
160
161
162

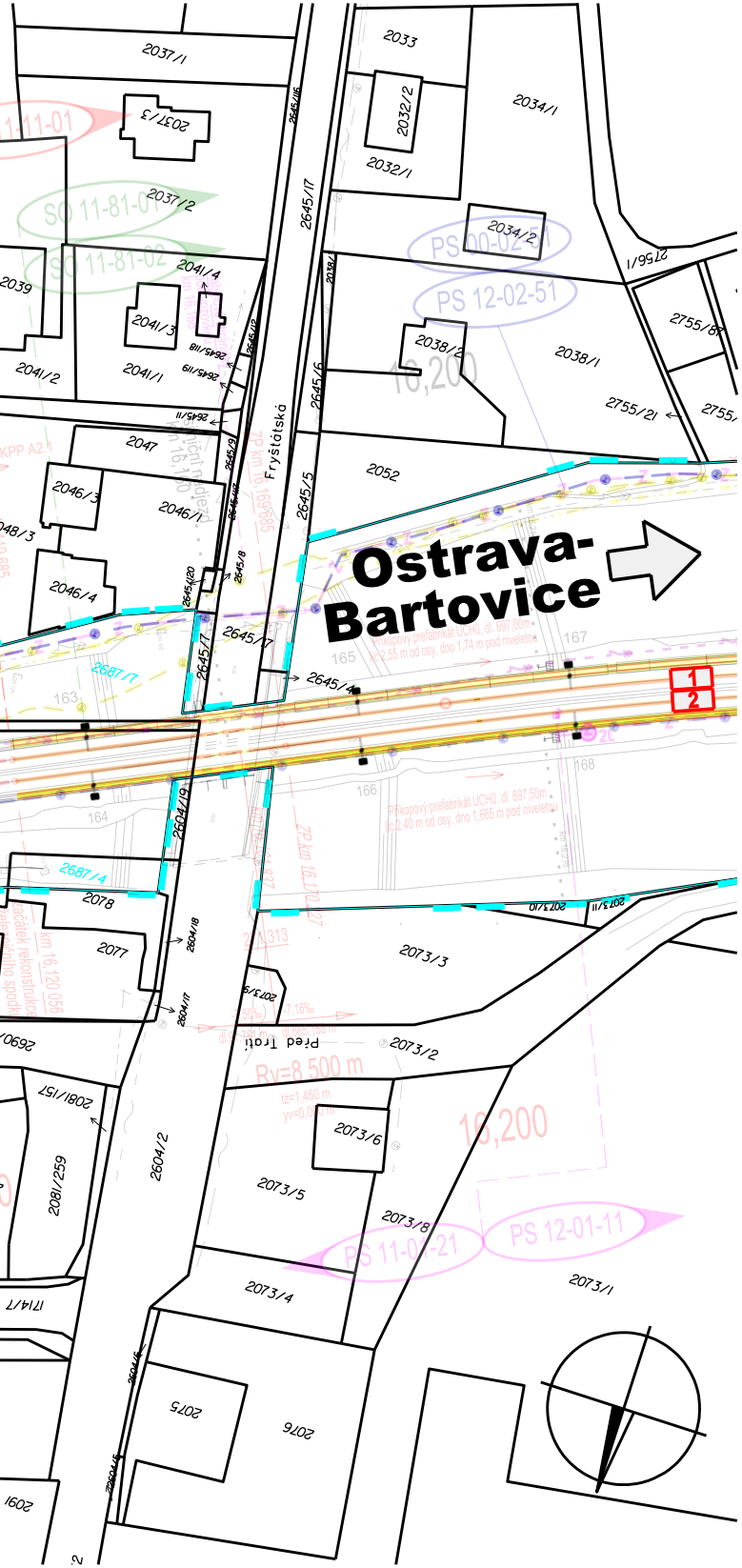
2037/1
2033
2034/1
2032/2
2032/1
2037/3
2037/2
SO 11-81-01
SO 11-81-02
PS 00-02-51
PS 12-02-51
2034/2
2756/1
2755/8
2038/2
2038/1
2755/2
2039
2041/4
2041/3
2041/1
2041/2
2047
2046/3
2046/1
2046/4
2048/3
2052
2645/7
2645/6
2645/5
2645/4
Fryštátská
16,200
Ostrava-Bartovice
2687/7
163
164
165
166
167
168
1
2
2604/9
2687/4
2078
2077
2073/3
2073/2
Před Tratí
Rv=8 500 m
2073/6
2073/5
2073/8
2073/4
2073/1
PS 11-01-21
PS 12-01-11
2081/157
2081/259
2604/2
2075
2076

Klad listů:

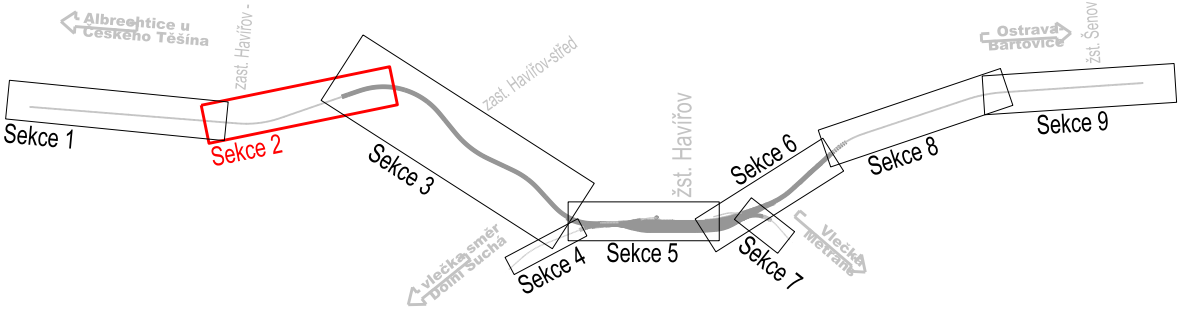
Albrechtice u Českého Těšína
zast. Havířov - Suchá
zast. Havířov-střed
žst. Havířov
Ostrava Bartovice
žst. Šenov
vlečka směr Dolní Suchá
Vlečka Metrans
Sekce 1
Sekce 2
Sekce 3
Sekce 4
Sekce 5
Sekce 6
Sekce 7
Sekce 8
Sekce 9

Legenda katastrální situace:

▬	hranice drážního pozemku (ČD, a.s.)
▬	hranice drážního pozemku (Správa železnic, s.o.)
—●—●●—●—	hranice katastrálního území
—	stávající hranice parcel katastrální mapy
1913/1	číslo parcely
3159/2	číslo parcely (České dráhy a.s.)
3707	číslo parcely (Správa železnic s.o.)

Seznam SO a PS:

D.1.1 Zabezpečovací zařízení

D.1.1.1 Staniční zabezpečovací zařízení
- PS 12-01-11 Žst. Havířov, staniční zabezpečovací zařízení

D.1.1.2 Traťové zabezpečovací zařízení
- PS 11-01-21 Albrechtice u Českého Těšína – Havířov, úprava traťového zabezpečovacího zařízení

D.1.2 Sdělovací zařízení

D.1.2.5 Dálková, optická, závěsná kabelizace (DK, DOK, ZOK)
- PS 12-02-51 Žst. Havířov, DOK a TK
- PS 00-02-51 Albrechtice u Českého Těšína – Ostrava Bartovice, DOK ČD-T

D.1.3 Silnoproudá technologie včetně dispečerské řídicí techniky

D.1.3.6 Silnoproudá technologie elektrických stanic
- PS 11-03-61 Albrechtice u Českého Těšína – Havířov, přeložka TTS 6/0,4kV č. 806

D.2.1 Inženýrské objekty

D.2.1.1 Kolejový svršek a spodek
- SO 11-10-01 Albrechtice u Českého Těšína – Havířov, železniční svršek
- SO 11-11-01 Albrechtice u Českého Těšína – Havířov, železniční spodek
- SO 00-14-01 Žst. Havířov, výstroj trati

D.2.3 Trakční a energetická zařízení

D.2.3.1 Trakční vedení
- SO 11-81-01 Albrechtice u Českého Těšína – Havířov, úprava trakčního vedení
- SO 11-81-02 Albrechtice u Českého Těšína – Havířov, zavěšení kabelu 22kV na TP

D.2.3.6 Rozvody vn, nn, osvětlení a dálkové ovládaní odpojovačů
- SO 11-86-02 Albrechtice u Českého Těšína – žst. Havířov, závěsný kabel vn 22 kV

D.2.3.7 Ukolejnění kovových konstrukcí
- SO 11-87-01 Albrechtice u Českého Těšína – Havířov, ukolejnění

D.2.3.8 Vnější uzemnění
- SO 11-88-02 Albrechtice u Českého Těšína – Havířov, uzemnění TTS č. 806

Jiná ověření:

Paré:

Orientační schéma:

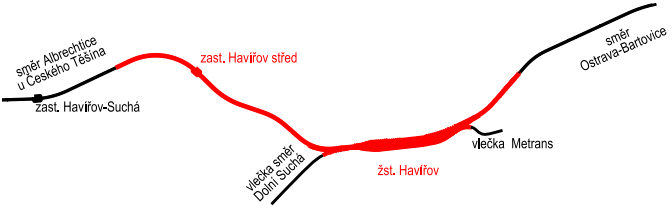
směr Albrechtice u Českého Těšína
zast. Havířov-Suchá
zast. Havířov střed
vlečka směr Dolní Suchá
žst. Havířov
vlečka Metrans
směr Ostrava-Bartovice

Razítko oprávněné osoby:

Podpis: Datum:

Revize:	Datum:	Popis:	Kontroloval:
000	30. 4. 2022	Definitivní odevzdání dokumentace	Ing. Pavel Kučera

Stavebník / investor:	**Správa železnic, státní organizace**
Adresa:	Dlážděná 1003/7, 110 00 Praha 1
Zástupce investora:	Stavební správa východ
Adresa:	Nerudova 773/1, 779 00 Olomouc

Zhotovitel díla:	**MORAVIA CONSULT Olomouc a.s.**
Adresa:	Legionářská 1085/8, 779 00 Olomouc
Kontakt:	T: +420 585 570 444 E: moravia@moravia.cz
Zhotovitel části / objektu:	**EXprojekt s.r.o.**
Adresa:	Heršpická 758/13, 619 00 Brno
Kontakt:	T: +420 533 312 000 E: info@exprojekt.cz

Hlavní projektant (HIP):	Ing. Pavel Kučera	Specialista:	Ing. Petr Libosvár

Název stavby/akce:	**Optimalizace traťového úseku Havířov (včetně) - zastávka Havířov střed (mimo)**	Označení investora: S621700033 Zakázka: 20-110-230-US
Název části:	Situační výkresy	Označení části: **C.2**
Název objektu / dílčí části:	**Katastrální situační výkres**	Číslo objektu/komplexu:
Název přílohy: Název dílčí části přílohy:	**Katastrální situace 2** **km 15,100 – 16,200**	Číslo přílohy: **2 . 002**
Odpovědný projektant: Ing. Petr Libosvár	Zpracovatel přílohy: Ing. Petr Libosvár	Měřítko: 1:1000 Formáty: 9 x A4
		Stupeň dokumentace: **PDPS**
Kraj: Moravskoslezský	Katastrální území: viz textová část	TUDU: 2521 B1
		Smluvní datum zpracování: **30. 4. 2022**

S-kód:	*Stupeň dokumentace:*	*Část:*	*Objekt:*	*Podobjekt:*	*Příloha:*	*Revize:*
S 6 2 1 7 0 0 0 3 3	_ P D P S	_ C 2 X X X	_ X X X X X X X X	_ X X	_ 2 _ 0 0 2	_ 0 0 0

Prostor pro další informace

DOKUMENT LZE UŽÍVAT POUZE VE SMYSLU PŘÍSLUŠNÉ SMLOUVY O DÍLO. ŽÁDNÁ JEHO ČÁST NEMŮŽE BÝT DLE ZÁKONA č.121/2000 Sb. KOPÍROVÁNA NEBO JINAK ROZŠIŘOVÁNA BEZ SOUHLASU MORAVIA CONSULT Olomouc a.s.